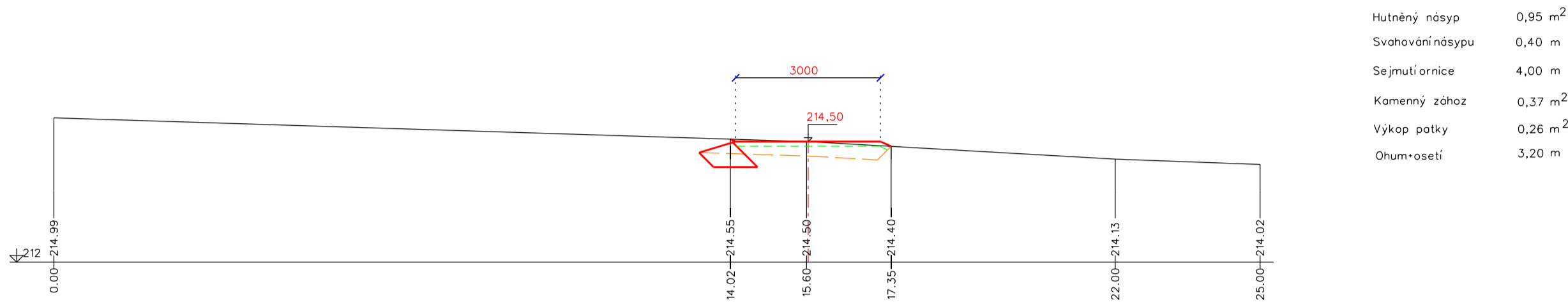
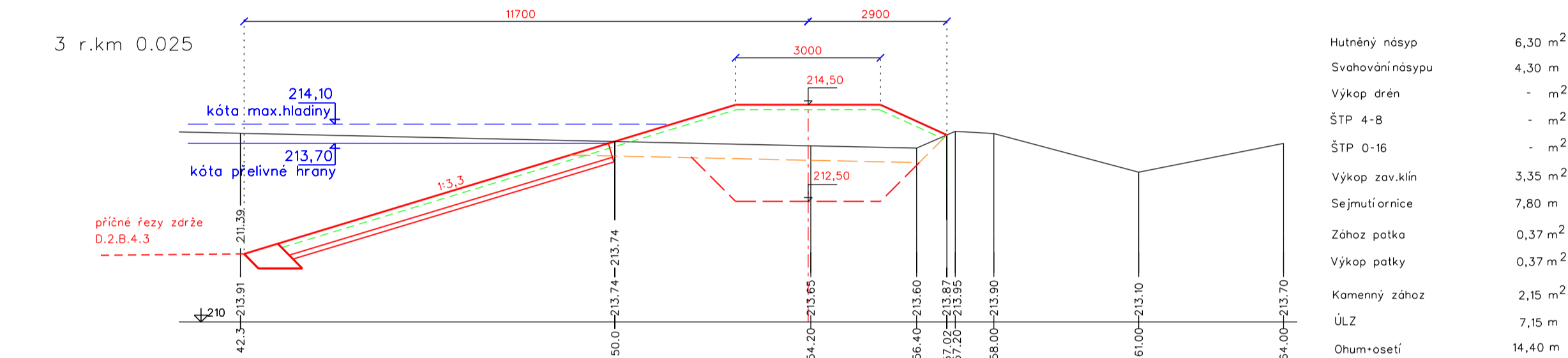


2 r.km 0.013



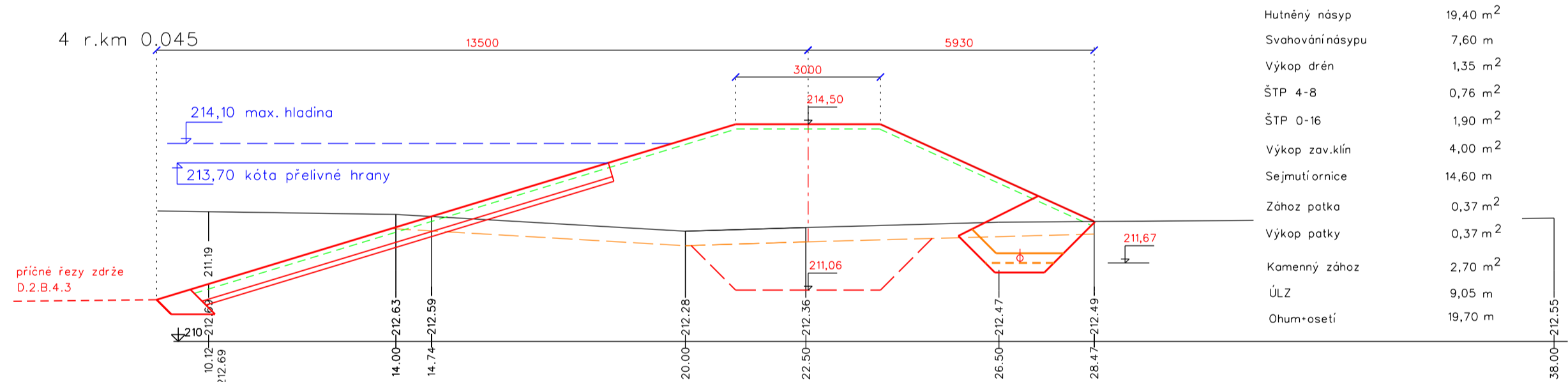
Hutněný násyp	0,95 m <sup>2</sup>
Svahování násypu	0,40 m
Sejmutí ornice	4,00 m
Kamenný zához	0,37 m <sup>2</sup>
Výkop patky	0,26 m <sup>2</sup>
Ohum-osetí	3,20 m

3 r.km 0.025



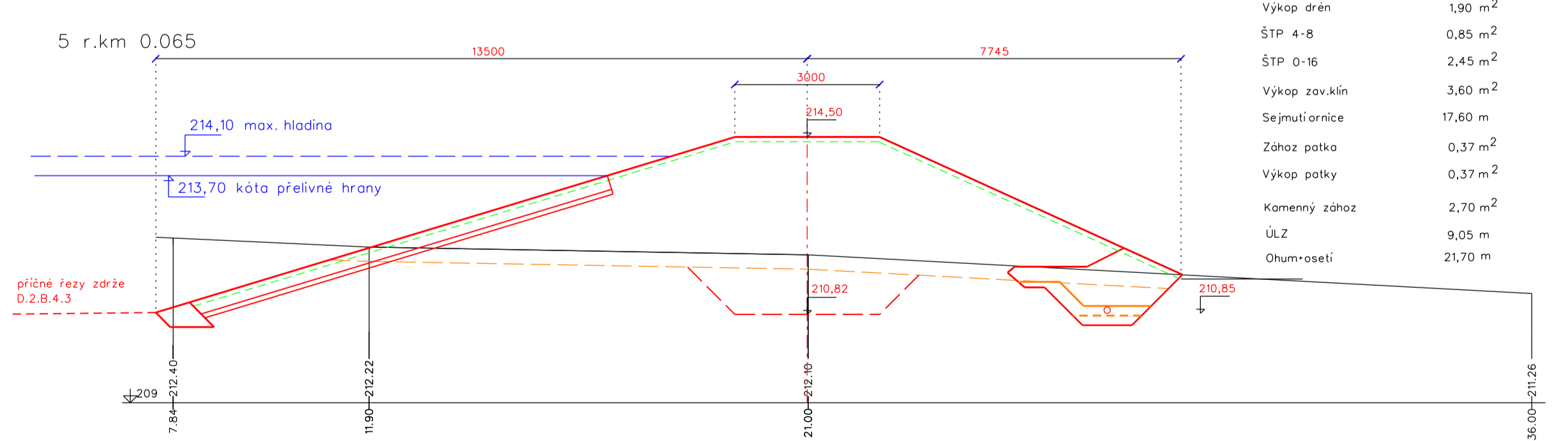
Hutněný násyp	6,30 m <sup>2</sup>
Svahování násypu	4,30 m
Výkop drén	- m <sup>2</sup>
ŠTP 4-8	- m <sup>2</sup>
ŠTP 0-16	- m <sup>2</sup>
Výkop zav.klín	3,35 m <sup>2</sup>
Sejmutí ornice	7,80 m
Zához patka	0,37 m <sup>2</sup>
Výkop patky	0,37 m <sup>2</sup>
Kamenný zához	2,15 m <sup>2</sup>
ÚLZ	7,15 m
Ohum-osetí	14,40 m

4 r.km 0.045



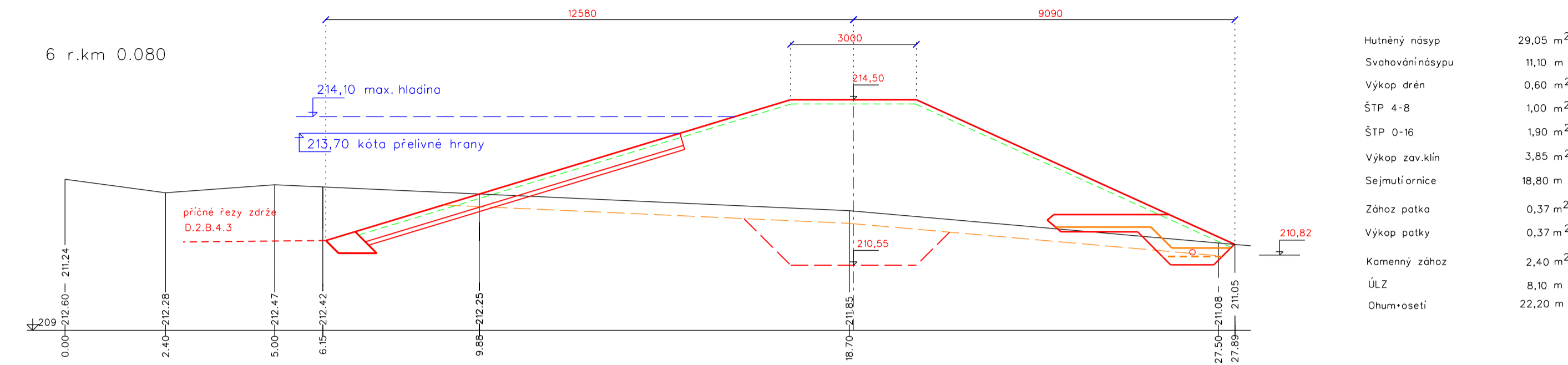
Hutněný násyp	19,40 m <sup>2</sup>
Svahování násypu	7,60 m
Výkop drén	1,35 m <sup>2</sup>
ŠTP 4-8	0,76 m <sup>2</sup>
ŠTP 0-16	1,90 m <sup>2</sup>
Výkop zav.klín	4,00 m <sup>2</sup>
Sejmutí ornice	14,60 m
Zához patka	0,37 m <sup>2</sup>
Výkop patky	0,37 m <sup>2</sup>
Kamenný zához	2,70 m <sup>2</sup>
ÚLZ	9,05 m
Ohum-osetí	19,70 m

5 r.km 0.065



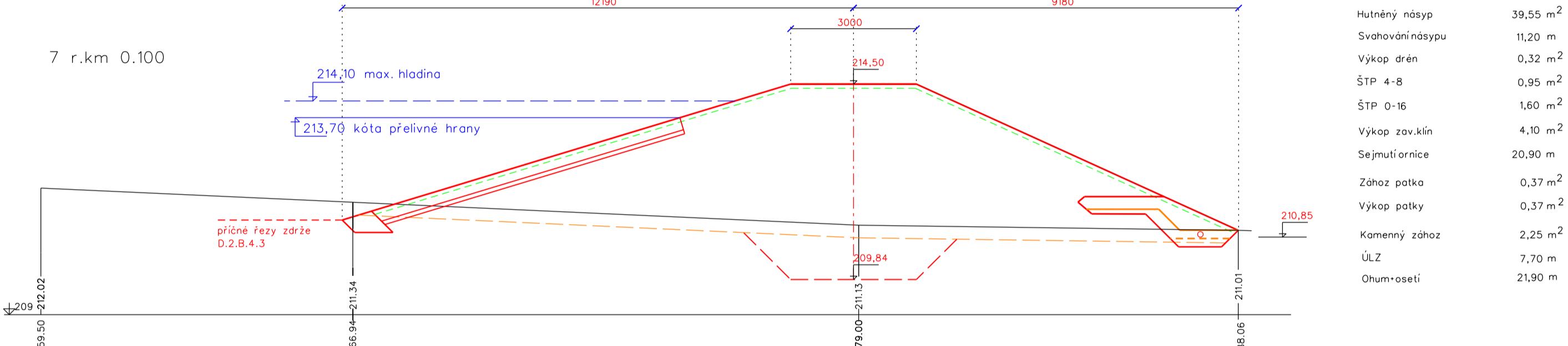
Hutněný násyp	26,0 m <sup>2</sup>
Svahování násypu	9,60 m
Výkop drén	1,90 m <sup>2</sup>
ŠTP 4-8	0,85 m <sup>2</sup>
ŠTP 0-16	2,45 m <sup>2</sup>
Výkop zav.klín	3,60 m <sup>2</sup>
Sejmutí ornice	17,60 m
Zához patka	0,37 m <sup>2</sup>
Výkop patky	0,37 m <sup>2</sup>
Kamenný zához	2,70 m <sup>2</sup>
ÚLZ	9,05 m
Ohum-osetí	21,70 m

6 r.km 0.080



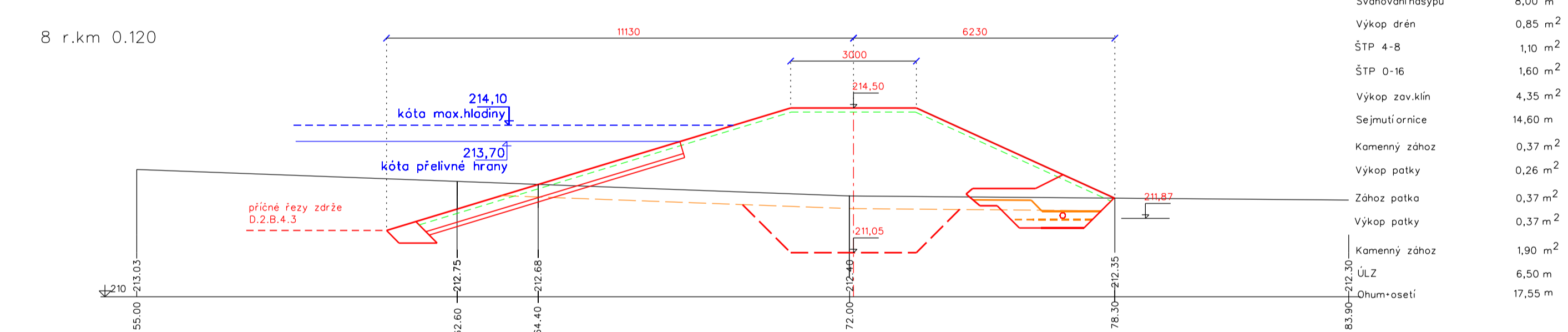
Hutněný násyp	29,05 m <sup>2</sup>
Svahování násypu	11,10 m
Výkop drén	0,60 m <sup>2</sup>
ŠTP 4-8	1,00 m <sup>2</sup>
ŠTP 0-16	1,90 m <sup>2</sup>
Výkop zav.klín	3,85 m <sup>2</sup>
Sejmutí ornice	18,80 m
Zához patka	0,37 m <sup>2</sup>
Výkop patky	0,37 m <sup>2</sup>
Kamenný zához	2,40 m <sup>2</sup>
ÚLZ	8,10 m
Ohum-osetí	22,20 m

7 r.km 0.100



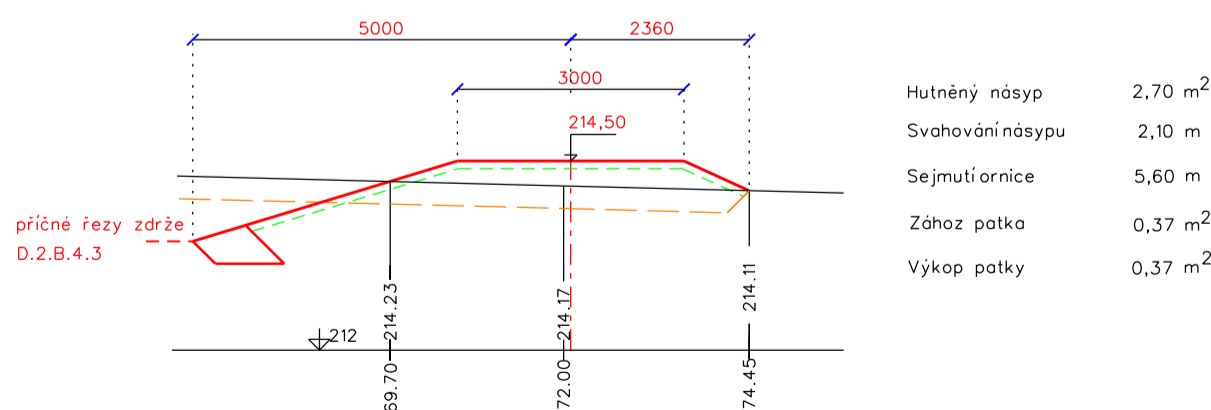
Hutněný násyp	39,55 m <sup>2</sup>
Svahování násypu	11,20 m
Výkop drén	0,32 m <sup>2</sup>
ŠTP 4-8	0,95 m <sup>2</sup>
ŠTP 0-16	1,60 m <sup>2</sup>
Výkop zav.klín	4,10 m <sup>2</sup>
Sejmutí ornice	20,90 m
Zához patka	0,37 m <sup>2</sup>
Výkop patky	0,37 m <sup>2</sup>
Kamenný zához	2,25 m <sup>2</sup>
ÚLZ	7,70 m
Ohum-osetí	21,90 m

8 r.km 0.120




Hutněný násyp	18,30 m <sup>2</sup>
Svahování násypu	8,00 m
Výkop drén	0,85 m <sup>2</sup>
ŠTP 4-8	1,10 m <sup>2</sup>
ŠTP 0-16	1,60 m <sup>2</sup>
Výkop zav.klín	4,35 m <sup>2</sup>
Sejmutí ornice	14,60 m
Kamenný zához	0,37 m <sup>2</sup>
Výkop patky	0,26 m <sup>2</sup>
Zához patka	0,37 m <sup>2</sup>
Výkop patky	0,37 m <sup>2</sup>
Kamenný zához	1,90 m <sup>2</sup>
ÚLZ	6,50 m
Ohum-osetí	17,55 m

9 r.km 0.137



Hutněný násyp	2,70 m <sup>2</sup>
Svahování násypu	2,10 m
Sejmutí ornice	5,60 m
Zához patka	0,37 m <sup>2</sup>
Výkop patky	0,37 m <sup>2</sup>

VÝŠKOVÝ SYSTÉM: BpV

Vypracoval	Zodpov.projektant	Hl.ing.projektu	Vedoucí střediska		AGPOL s.r.o. Jungmannova 153/12 779 00 Olomouc Česká republika	
Opluštilová Alena	Ing. Skácel Miroslav	Ing. Skácel Miroslav	Ing. Vaculín O., Ph.D.			
<i>Opluštilová Alena</i> <i>SK</i> <i>SK</i> <i>hva</i>						
Místo stavby	k.ú. Kvítkovice u Otrokovic		Kraj	Zlínský	Počet formátů	8 A4
Investor	SPÚ - Krajský pozemkový úřad pro ZK, Pobočka Zlín				Datum	10/2019
Akce - objekt	SO 08 Polní cesty a PEO v k.ú. Kvítkovice u Otrokovic				Stupeň	DSP a R
Příloha	Příčné řezy hrází ZN1				Základové číslo	2658/060
					Archivní číslo	2658
					Měřítko	Číslo výkresu
					1:100	D.2.b.4.1